



GÉOMÈTRES-EXPERTS

Brice MERMIN et Emmanuel STOREZ

LISIEUX · DIVES-SUR-MER · DOZULÉ · PONT L'ÉVÊQUE

Site : www.abac-geo.fr

Brice MERMIN

Géomètre-expert

Bureau de LISIEUX (14100)

6, Quai des Remparts

Tel : 02 31 62 07 99 - fax : 02 31 62 20 77

Mail : contact.lisieux@abac-geo.fr

Ref : 14.572

Dressé le
11.03.2015

Projet :
14.06.2016

Modif :
02.02.2017

Borné le :
11.09.2019

Département de SEINE MARITIME

COMMUNE DE MONTVILLE

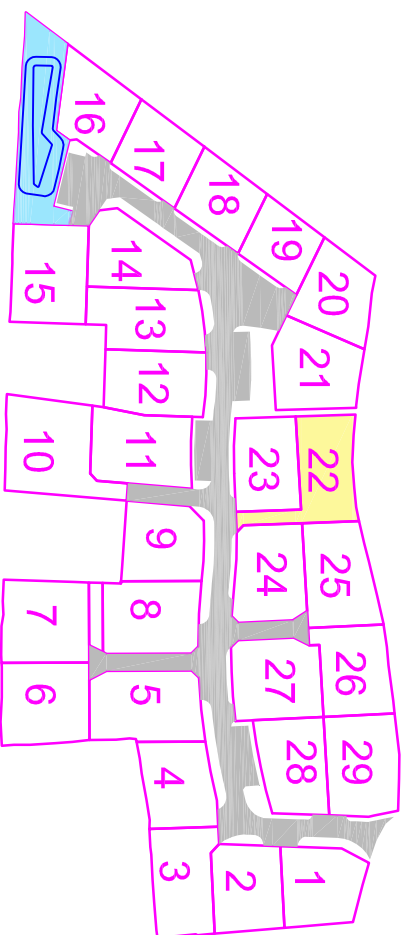
Adresse : rue du Lieupin

Cadastre : section E n°676

"Les Vaux Ferets"

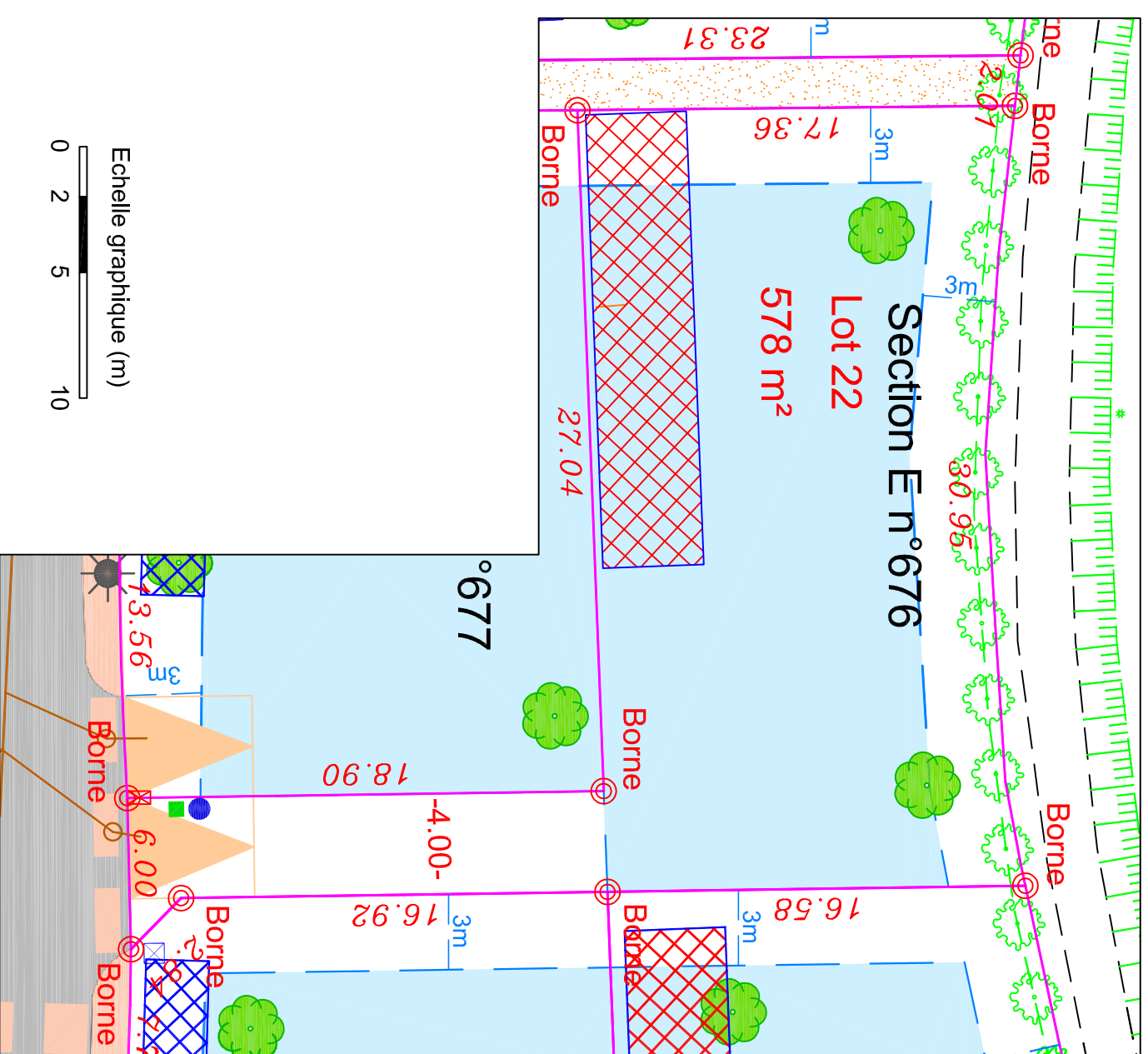
Lot 22 - Plan de bornage

Echelle
1/250
(A3)




Plan de bornage

Lot 22



Echelle graphique (m)



Légende :

- Continuité piétonne suivant orientations d'aménagement
- Haies existantes à conserver
- Zone constructible
- Accès
- Frange paysagère
- Nive
- Arbre à planter (emplacement indicatif)
- Massif drainant 15 m3 emplacement indicatif
- EDF 4*35 monophasé (emplacement indicatif)
- Continuité piétonne
- Branchement EU à passage direct (emplacement indicatif)
- AEP Ø 25 (emplacement indicatif)
- Téléphone regard 30*30 béton (emplacement indicatif)
- Lampadaire

Echelle 1/500

Ref : 14572



GÉOMÈTRES-EXPERTS

Brice MERMIN et Emmanuel STOREZ

LISIEUX · DIVES-SUR-MER · DOZULÉ · PONT L'ÉVÊQUE

Site : www.abac-geo.fr

Brice MERMIN

Géomètre-expert