



Brice MERMIN

Géomètre-expert

Bureau de LISIEUX (14100)

6 Quai des Remparts

Tel : 02 31 62 07 99

Mail : contact.lisieux@abac-geo.fr

Réf : 22.290

Topo du
20.10.2023

Dressé en
Novembre 2024

LISIEUX - DIVES SUR MER - PONT L'EVÊQUE

Site : www.abac-geo.fr

Département de L'EURE

COMMUNE DE BEUZEVILLE

Lotissement d'Habitations " le Clos Adelson Wagner " - Section AM n°33-64

P.A N°027 065 24 S0001 en date du 07.10.2024



LOT 8

PLAN DE COMMERCIALISATION

Echelle
1/250
(A3)



situation (figuratif)

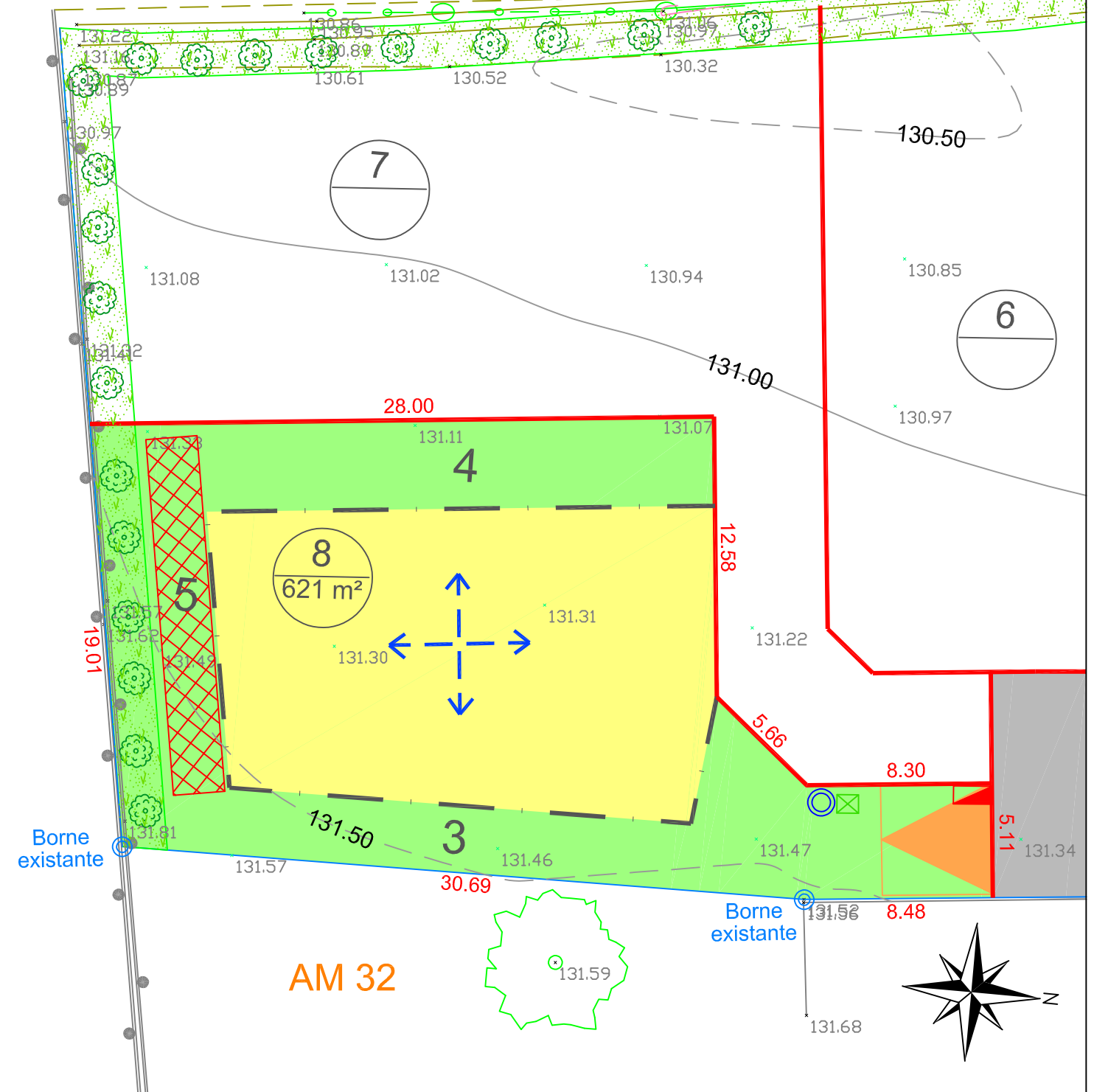
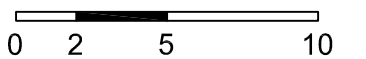
Plan individuel

Lot N°8

Superficie : 621 m²

Superficie de plancher autorisée : 280 m²

Echelle graphique (m)



▲ entrée 5*5 mini imposée

▨ massif drainant de 16m³ emplacement indicatif

▬ Rembt ou coffret CIBE basse tension

☒ Boite de branchement télécom GC Fibre

⊙ Regard de compteur AEP Ø25

■ espace privatif lot libre

■ zone constructible cote de retrait


↕ sens de faitage principale

■ Voirie en enrobé

■ frange paysagère 2m

Nivellement rattaché en N.G.F (avant travaux VRD) (système I.G.N 69)

Les dimensions, limites et superficies exactes du plan parcellaire PA 4.2 seront rendues définitives, après bornage réalisé par les auteurs du projet



LISIEUX - DIVES SUR MER - PONT L'EVÊQUE

Site : www.abac-geo.fr



Topo du
20.10.2023

Dressé en
Novembre 2024

Echelle 1/250 (A4)

Réf : 22.290