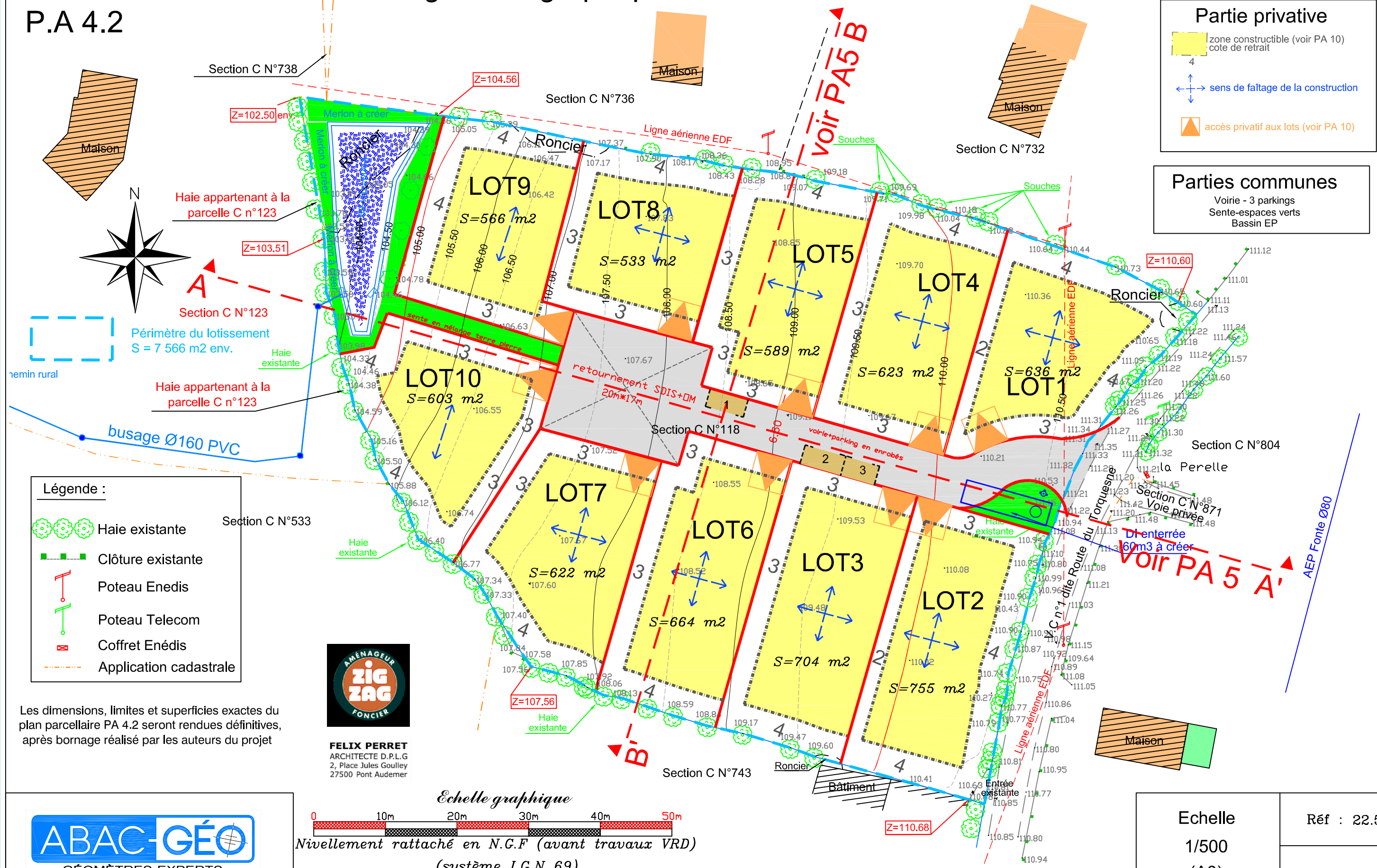


PLAN DE COMPOSITION-Règlement graphique L'impasse des Perelles COMMUNE DE SAINT-HYMER

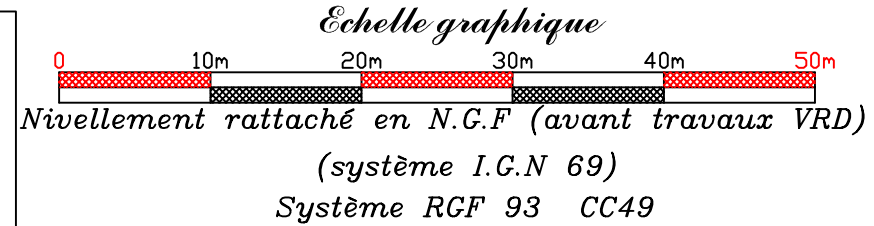
P.A 4.2



Les dimensions, limites et superficies exactes du plan parcellaire PA 4.2 seront rendues définitives, après bornage réalisé par les auteurs du projet



FELIX PERRET
ARCHITECTE D.P.L.G
2, Place Jules Goulluy
27500 Pont Audemer



LISIEUX · DIVES-SUR-MER · PONT L'ÉVÊQUE
Site : www.abac-geo.fr

Echelle	Réf : 22.548
1/500 (A3)	Février 2024



LISIEUX · DIVES-SUR-MER · PONT L'ÉVÊQUE
Site : www.abac-geo.fr

Brice MERMIN
Géomètre-expert
Bureau de LISIEUX (14100)
6, Quai des Remparts
Tel : 02 31 62 07 99
Mail : contact.lisieux@abac-geo.fr

Réf : 22.548
Topo le
24.01.2023

Département du CALVADOS
COMMUNE DE SAINT-HYMER


Adresse : Route du Torquesne
Cadastre : section C n°118
L'impasse des Perelles

FELIX PERRET
ARCHITECTE D.P.L.G
2, Place Jules Goulley
27500 Pont Audemer



P.A 4.2 PLAN DE COMPOSITION
Règlement graphique

Echelle
1/500
(A3)



Vue aérienne (figuratif)