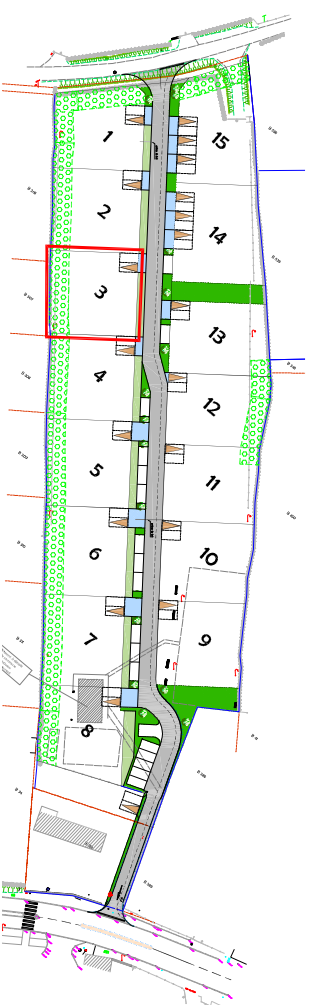


Département de la Seine-Maritime  
**COMMUNE DE MARTAINVILLE EPREVILLE**  
 Rue de l'Orgebray - RN 31

Lotissement de AMTER & GO Aménageur Foncier  
 lot n°3

Cadastrée Section B n°39p  
 Superficie mesurée 508 m2

PLAN D'ENSEMBLE



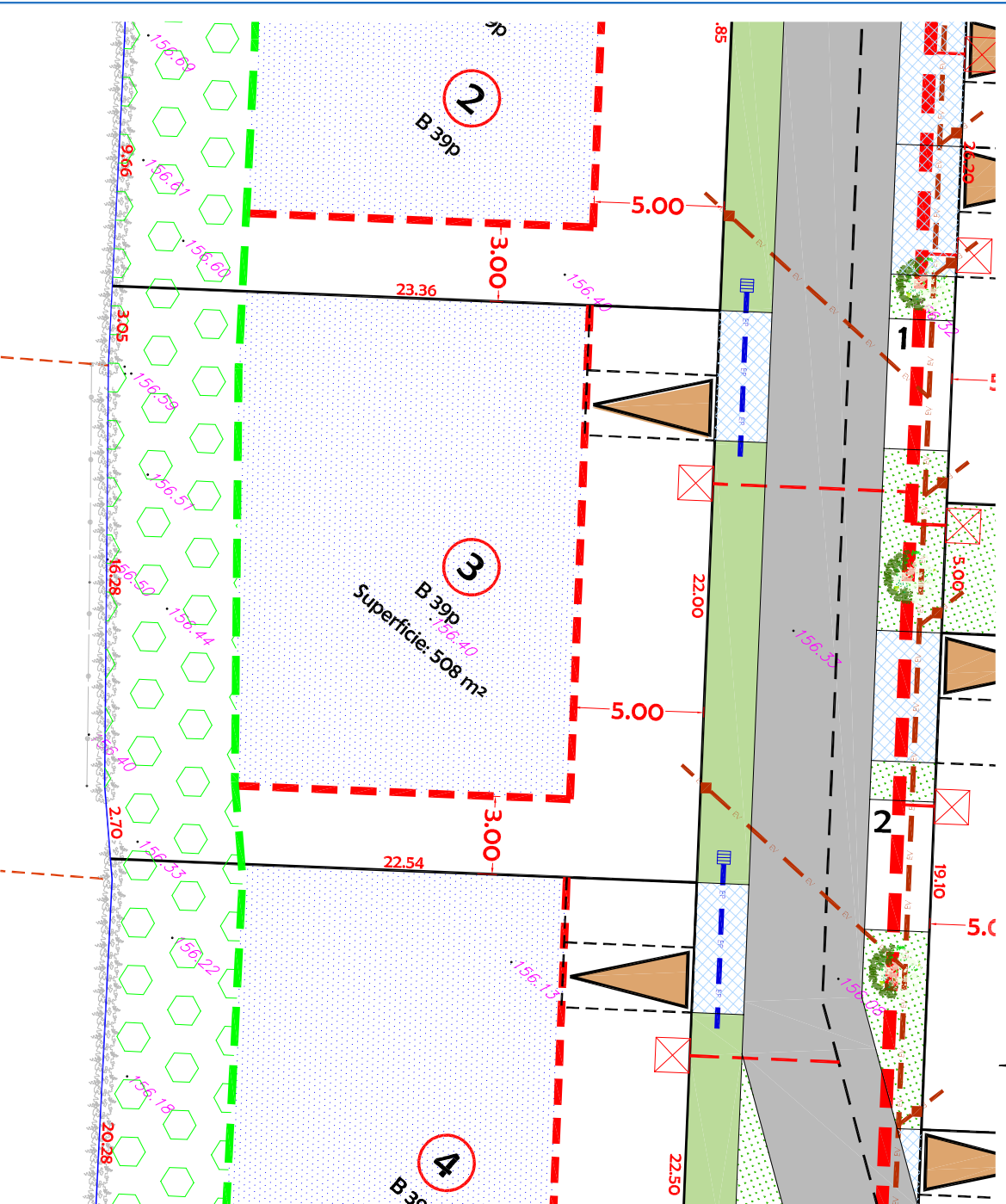

Dressé le : 26 Juillet 2023  
 Borné le :  
 Mis à jour le :



Dossier: R16531

27, Rue Thiers  
 76200 DIEPPE  
 Tél : 02.35.84.81.31  
 dieppe@euclyd.fr  
 www.euclyd-aurotop.fr

PLAN DE MASSE  
 Echelle : 1/250




Règlement graphique

- Voirie à créer
- Espace vert
- Nœuds créés par le lotisseur, à conserver en parfait état d'entretien par les acquéreurs
- Localisation de l'entrée charetrière imposée, sauf pour les lots 9 à 15, à réaliser par l'acquéreur
- Zone constructible
- Distance minimale d'implantation par rapport à la limite
- Zone non constructible dû au masque végétal existant et/ou à créer par les acquéreurs à conserver en parfait état
- Zone constructible pour l'habitation principale et les annexes

- Réseaux divers (emplacements approximatifs):
- Tranchée commune réseaux divers (AEP - BT - FT - Eclairage Public)
  - Cloture eau
  - Coffret électrique BT
  - Boîte de branchement Telecom
  - Branchements individuels d'un lot aux réseaux divers (AEP - BT - FT)
  - Boîte de branchement EU
  - Canalisation de branchement EU Ø160

Les cotes de niveaux, la position des réseaux et des branchements sont données à titre indicatif et pourront être modifiées au cours des travaux



Dossier: R16531