



LISIEUX · DIVES-SUR-MER · PONT L'ÉVÊQUE

Site : [www.abac-geo.fr](http://www.abac-geo.fr)

Brice MERMIN

Géomètre-expert

Bureau de LISIEUX (14100)

6, Quai des Remparts

Tel : 02 31 62 07 99

Mail : [contact.lisieux@abac-geo.fr](mailto:contact.lisieux@abac-geo.fr)

Réf : 20.426

Topo le  
10.11.2021

Dressé le  
20.12.2022

MAJ en  
Août 2024

Bornée le  
29.10.2024

Département du Calvados

COMMUNE DE SAINT-BENOIT-D'HEBERTOT

Adresse : R.D. n° 140 - route de l'église

Cadastre : section ZD n° 84


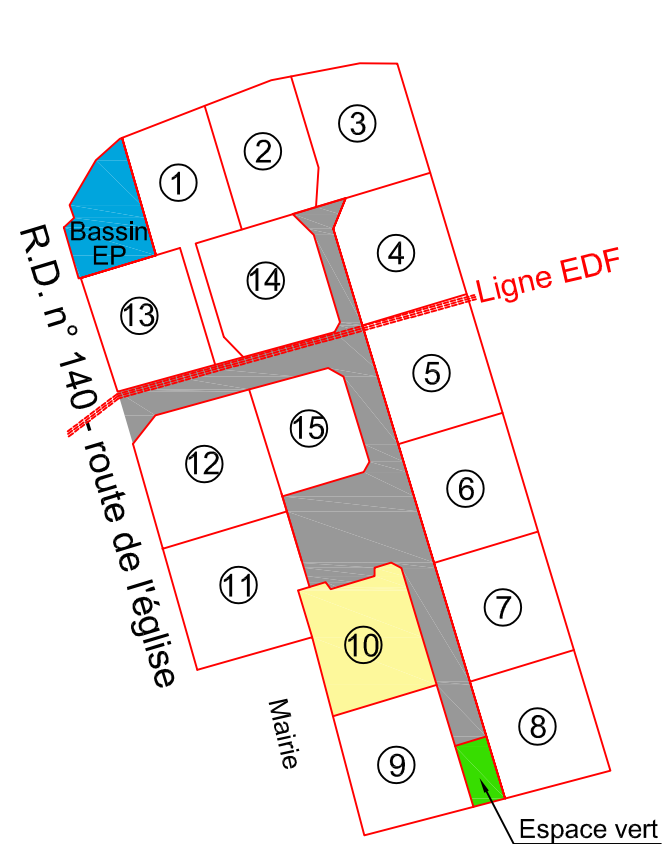
Le Clos Hébert

N° PA 014 563 22 D0001 (M01)



# PLAN DE BORNAGE Lot 10

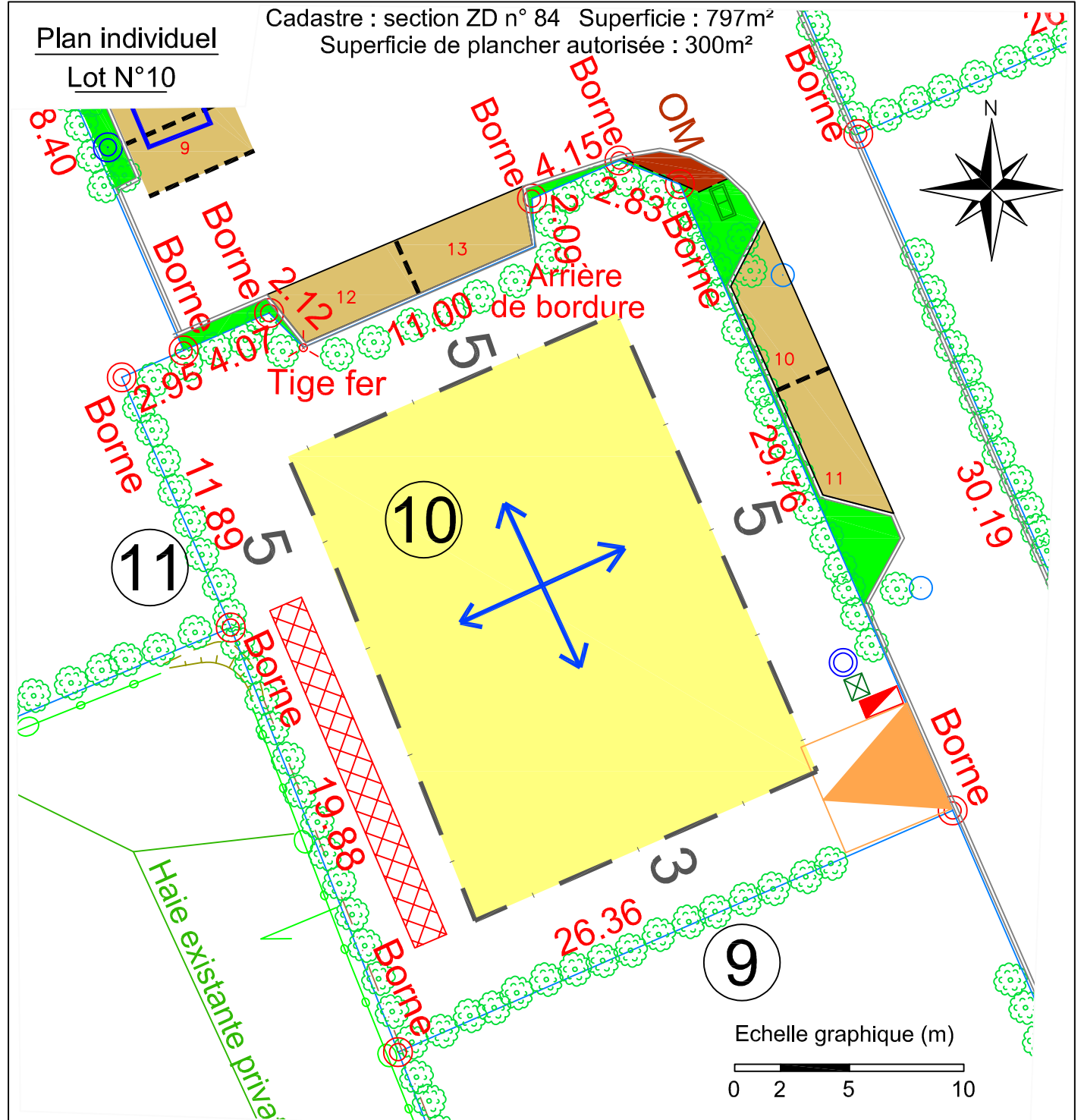
Echelle  
1/250  
(A3)



Plan individuel

Lot N°10

Cadastre : section ZD n° 84 Superficie : 797m<sup>2</sup>  
Superficie de plancher autorisée : 300m<sup>2</sup>



Légende :



Accès



Haie à planter  
(emplacement indicatif)



tranchées d'infiltration/rétention  
de 16 m<sup>3</sup> (emplacement indicatif)



Branchement AEP



Coffret Enedis



Télécom



Zone constructible



Côtes de retrait



Parking commun



Sens de faitage



LISIEUX · DIVES-SUR-MER · PONT L'ÉVÊQUE

Site : [www.abac-geo.fr](http://www.abac-geo.fr)



Topo le  
10.11.2021

MAJ en  
Octobre 2024

Echelle 1/250 (A4)

Réf : 20.426