



LISIEUX · DIVES-SUR-MER · PONT L'ÉVÊQUE

Site : www.abac-geo.fr

Brice MERMIN

Géomètre-expert

Bureau de LISIEUX (14100)

6, Quai des Remparts

Tel : 02 31 62 07 99

Mail : contact.lisieux@abac-geo.fr

Réf : 20.426

Topo le
10.11.2021

Dressé le
20.12.2022

MAJ en
Août 2024

Bornée le
29.10.2024

Département du Calvados

COMMUNE DE SAINT-BENOIT-D'HEBERTOT

Adresse : R.D. n° 140 - route de l'église

Cadastre : section ZD n° 83


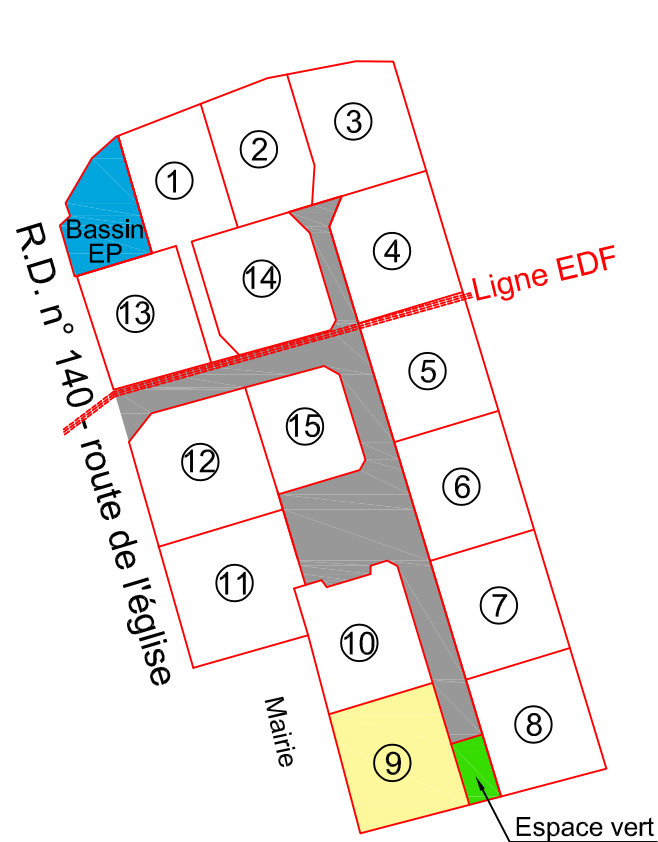
Le Clos Hébert

N° PA 014 563 22 D0001 (M01)



PLAN DE BORNAGE Lot 9

Echelle
1/250
(A3)



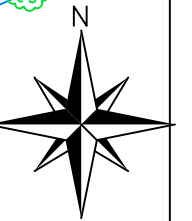
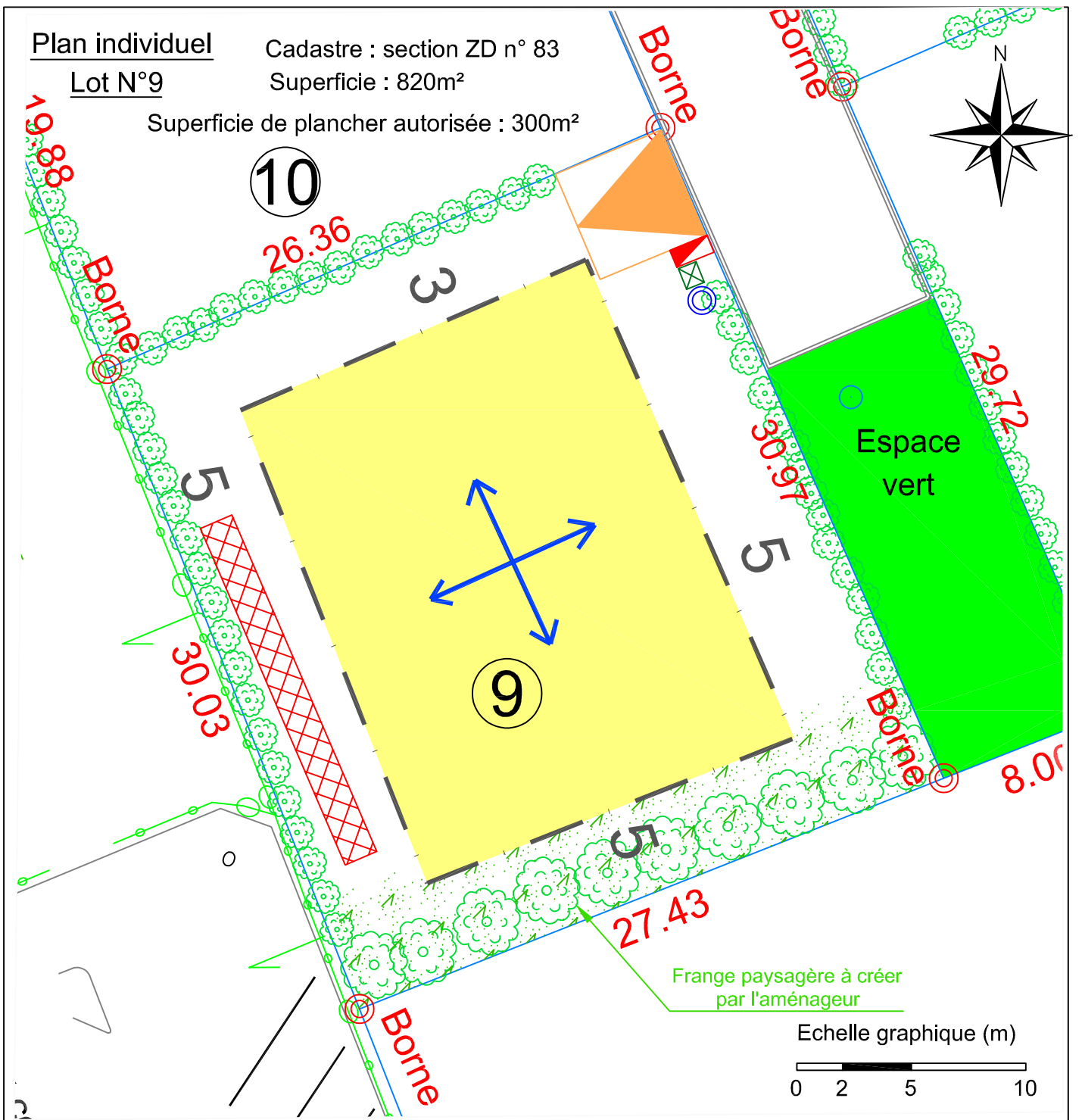
Plan individuel

Cadastre : section ZD n° 83

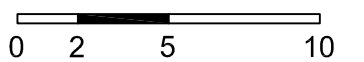
Superficie : 820m²

Lot N°9

Superficie de plancher autorisée : 300m²



Echelle graphique (m)



Légende :



Accès



Haie à planter
(emplacement indicatif)



tranchées d'infiltration/rétention
de 16 m³ (emplacement indicatif)



Branchement AEP



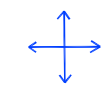
Coffret Enedis



Télécom



Zone constructible
Côtes de retrait



Sens de faitage



LISIEUX · DIVES-SUR-MER · PONT L'ÉVÊQUE

Site : www.abac-geo.fr



Topo le
10.11.2021

MAJ en
Octobre 2024

Echelle 1/250 (A4)

Réf : 20.426