



LISIEUX · DIVES-SUR-MER · PONT L'ÉVÊQUE

Site : [www.abac-geo.fr](http://www.abac-geo.fr)

Brice MERMIN

Géomètre-expert

Bureau de LISIEUX (14100)

6, Quai des Remparts

Tel : 02 31 62 07 99

Mail : [contact.lisieux@abac-geo.fr](mailto:contact.lisieux@abac-geo.fr)

Réf : 20.426

Topo le  
10.11.2021

Dressé le  
20.12.2022

MAJ en  
Août 2024

Bornée le  
29.10.2024

Département du Calvados

COMMUNE DE SAINT-BENOIT-D'HEBERTOT

Adresse : R.D. n° 140 - route de l'église

Cadastre : section ZD n° 82


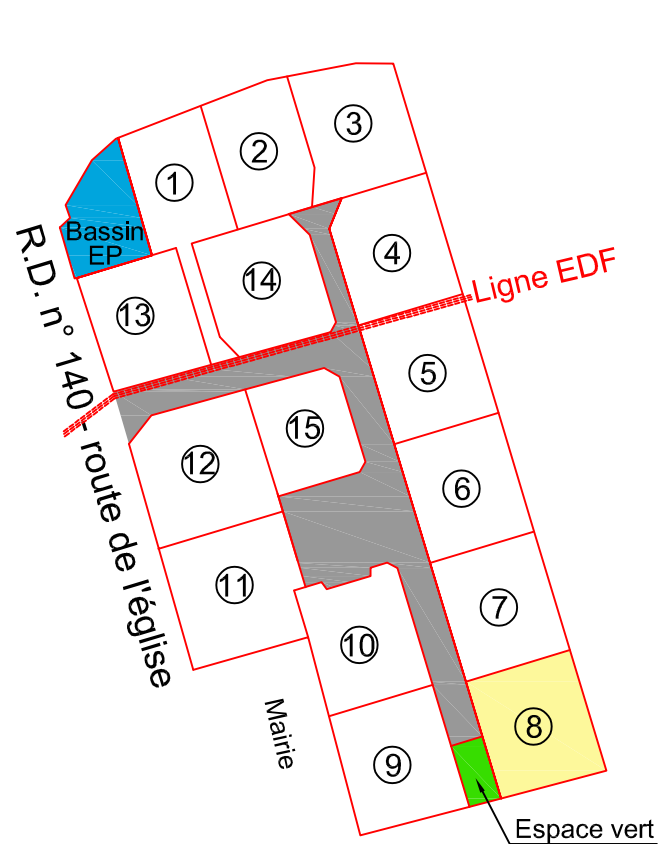
Le Clos Hébert

N° PA 014 563 22 D0001 (M01)



# PLAN DE BORNAGE Lot 8

Echelle  
1/250  
(A3)




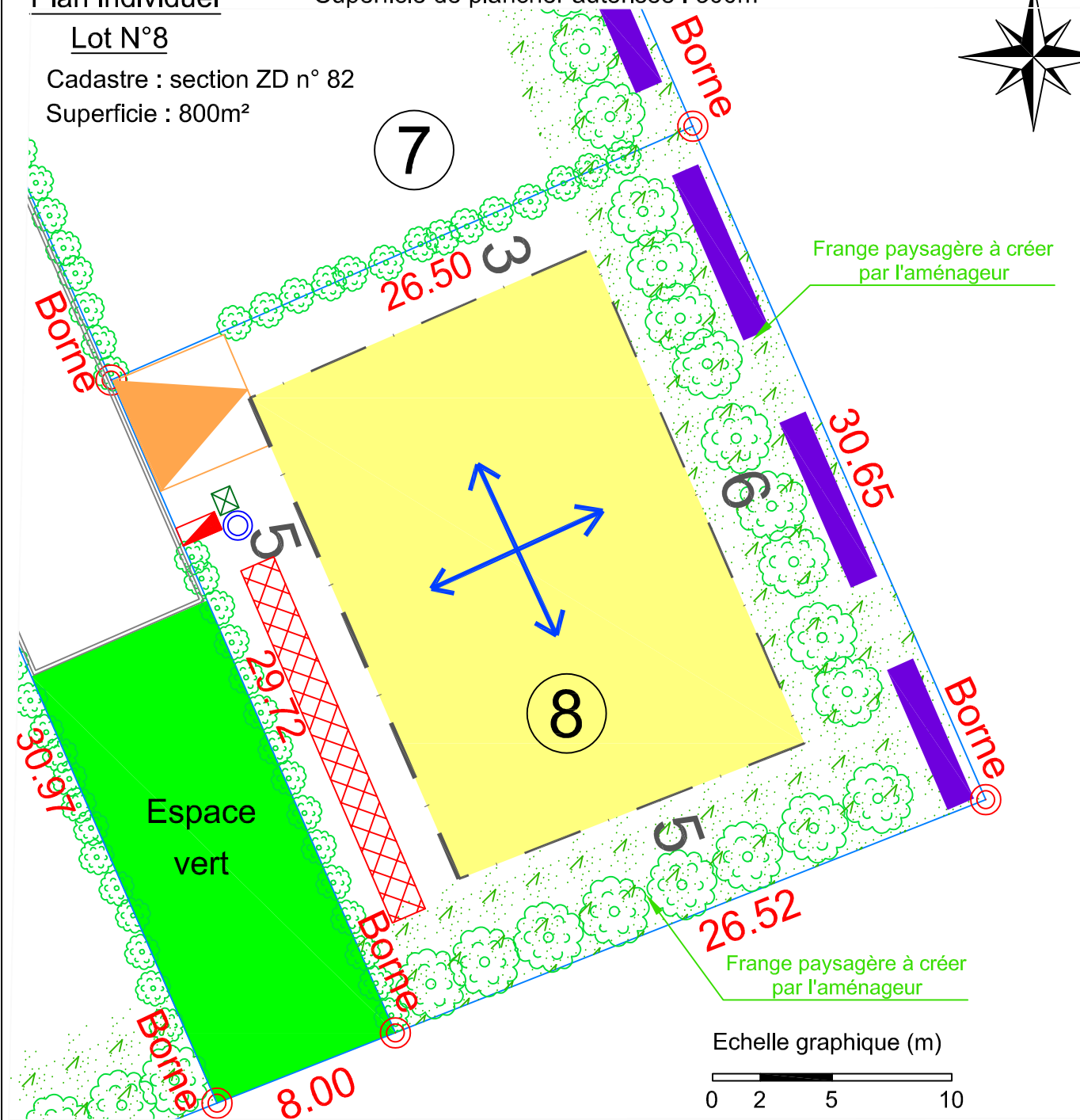
Plan individuel

Superficie de plancher autorisée : 300m<sup>2</sup>

Lot N°8

Cadastre : section ZD n° 82

Superficie : 800m<sup>2</sup>



Légende :



Accès



Haie à planter  
(emplacement indicatif)



tranchées d'infiltration/rétention  
de 16 m<sup>3</sup> (emplacement indicatif)



Branchement AEP



Coffret Enedis



Télécom



Sens de faitage



Zone constructible  
Côtes de retrait



Fossé et busage  
(servitude) de dévoiement  
du réseau de drainage en amont  
(busage sur les lots 1-2-3)



LISIEUX · DIVES-SUR-MER · PONT L'ÉVÊQUE

Site : [www.abac-geo.fr](http://www.abac-geo.fr)



Topo le  
10.11.2021

MAJ en  
Octobre 2024

Echelle 1/250 (A4)

Réf : 20.426