



LISIEUX · DIVES-SUR-MER · PONT L'ÉVÊQUE

Site : [www.abac-geo.fr](http://www.abac-geo.fr)

Brice MERMIN

Géomètre-expert

Bureau de LISIEUX (14100)

6, Quai des Remparts

Tel : 02 31 62 07 99

Mail : [contact.lisieux@abac-geo.fr](mailto:contact.lisieux@abac-geo.fr)

Réf : 20.426

Topo le  
10.11.2021

Dressé le  
20.12.2022

MAJ en  
Août 2024

Bornée le  
29.10.2024

Département du Calvados

COMMUNE DE SAINT-BENOIT-D'HEBERTOT

Adresse : R.D. n° 140 - route de l'église

Cadastre : section ZD n° 81


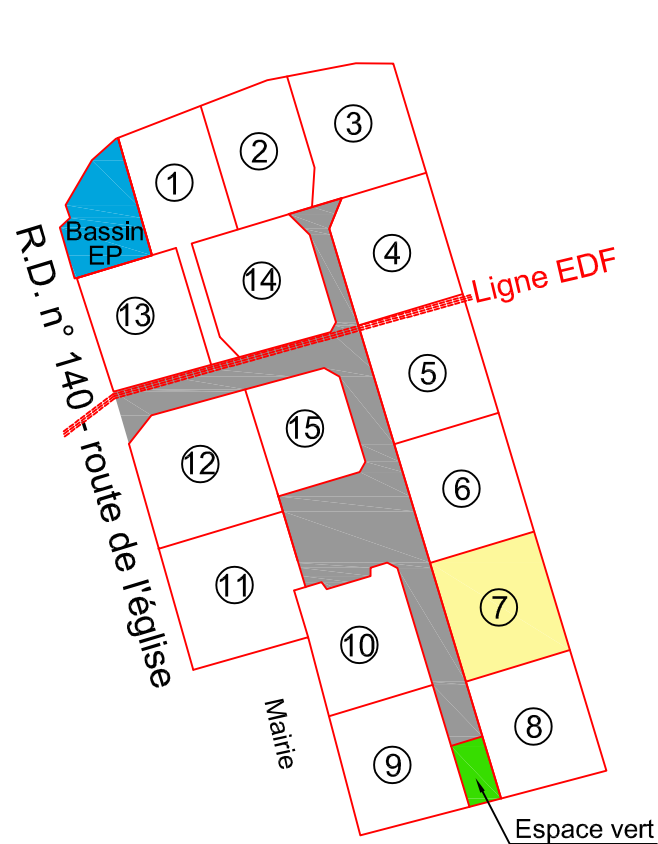
Le Clos Hébert

N° PA 014 563 22 D0001 (M01)



# PLAN DE BORNAGE Lot 7

Echelle  
1/250  
(A3)

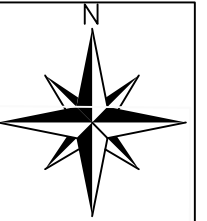
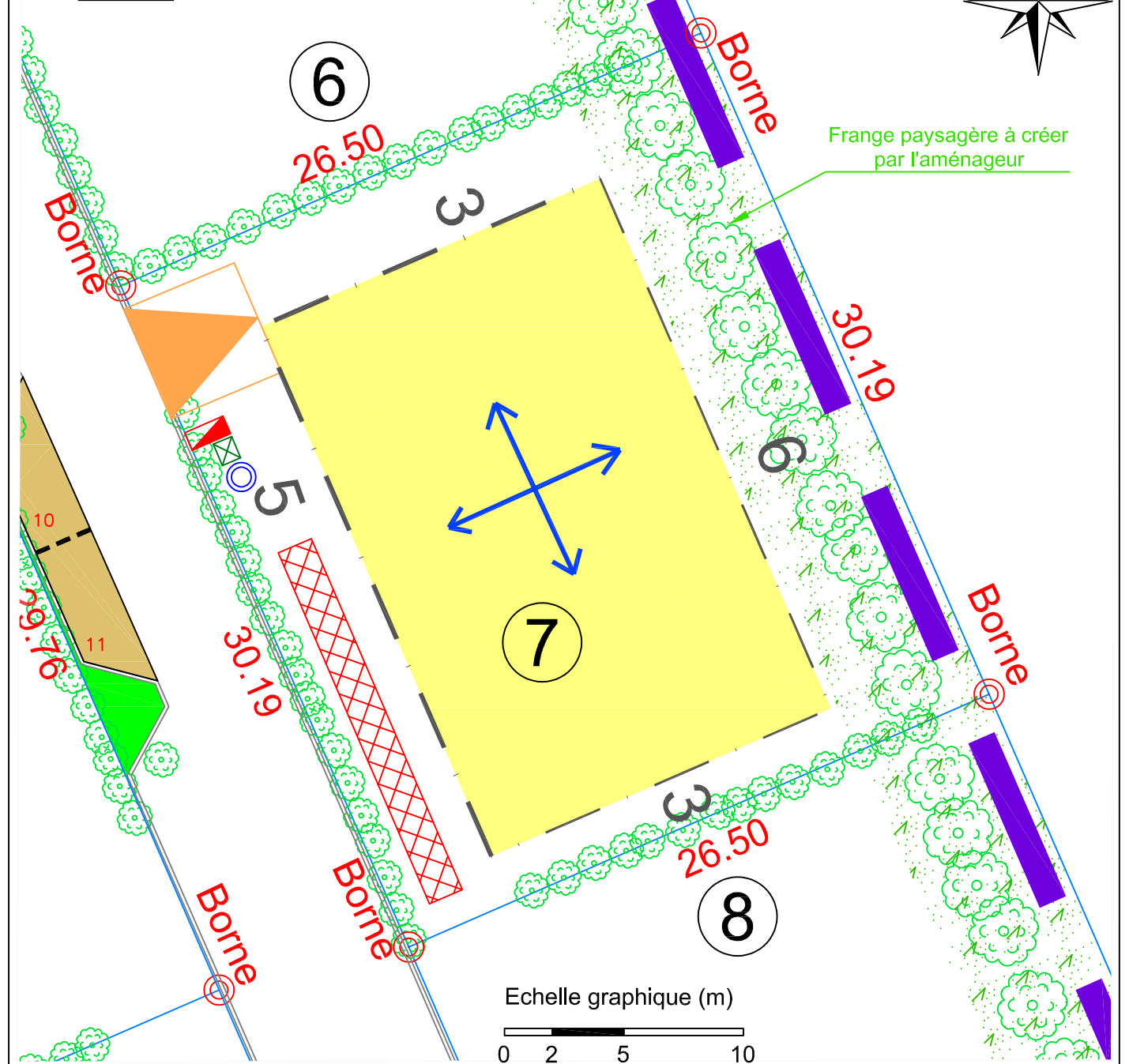


## Plan individuel

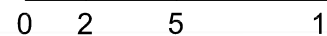
Cadastre : section ZD n° 81 Superficie : 800m<sup>2</sup>

Superficie de plancher autorisée : 300m<sup>2</sup>

Lot N°7



Echelle graphique (m)



### Légende :

- Accès
- Haie à planter (emplacement indicatif)
- tranchées d'infiltration/rétention de 16 m<sup>3</sup> (emplacement indicatif)
- Branchement AEP
- Coffret Enedis
- Télécom
- Sens de faitage
- Zone constructible
- Côtes de retrait
- Parking commun
- Fossé et busage (servitude) de dévoiement du réseau de drainage en amont (busage sur les lots 1-2-3)



LISIEUX · DIVES-SUR-MER · PONT L'ÉVÊQUE

Site : [www.abac-geo.fr](http://www.abac-geo.fr)



Topo le  
10.11.2021

MAJ en  
Octobre 2024

Echelle 1/250 (A4)

Réf : 20.426