

(A 772)

(A 637)

V. C.

n°

203

dite

du

Lieu

Mézeray

(A 761)

(A 765)

(A 763)

(A 273)

Terrain C

(A 272c)

S:2093m²

(A 272d)

(A 272a)

(A 272b)












(A 772)

(A 762)

(A 764)

(A 272e)

LEGENDE

-  Limite de propriété
-  Application cadastrale
-  Clôture poteaux ciment
-  Clôture piquets bois ou fer
-  Clôture poteaux ciment
-  Clôture piquets bois ou fer
-  Haie vive feuillus
-  Nouvelle limite de propriété
-  Distance mesurée sur le terrain
-  Références cadastrales
-  Borne nouvelle

(A 112)



Zone de construction des pavillons et garages



Brice MERMIN et Emmanuel STOREZ
 LISIEUX - DIVES SUR MER - DOZULE
 PONT L'ÉVÊQUE
 Site : www.abac-geo.fr

Emmanuel STOREZ
 Géomètre-expert D.P.L.G. - n° OGE : 04131
 Bureau de DIVES SUR MER (14160)
 14 rue des Entreprises
 Tel : 02 31 24 35 15 - fax : 02 31 24 38 98
 Mail : contact.dives@abac-geo.fr

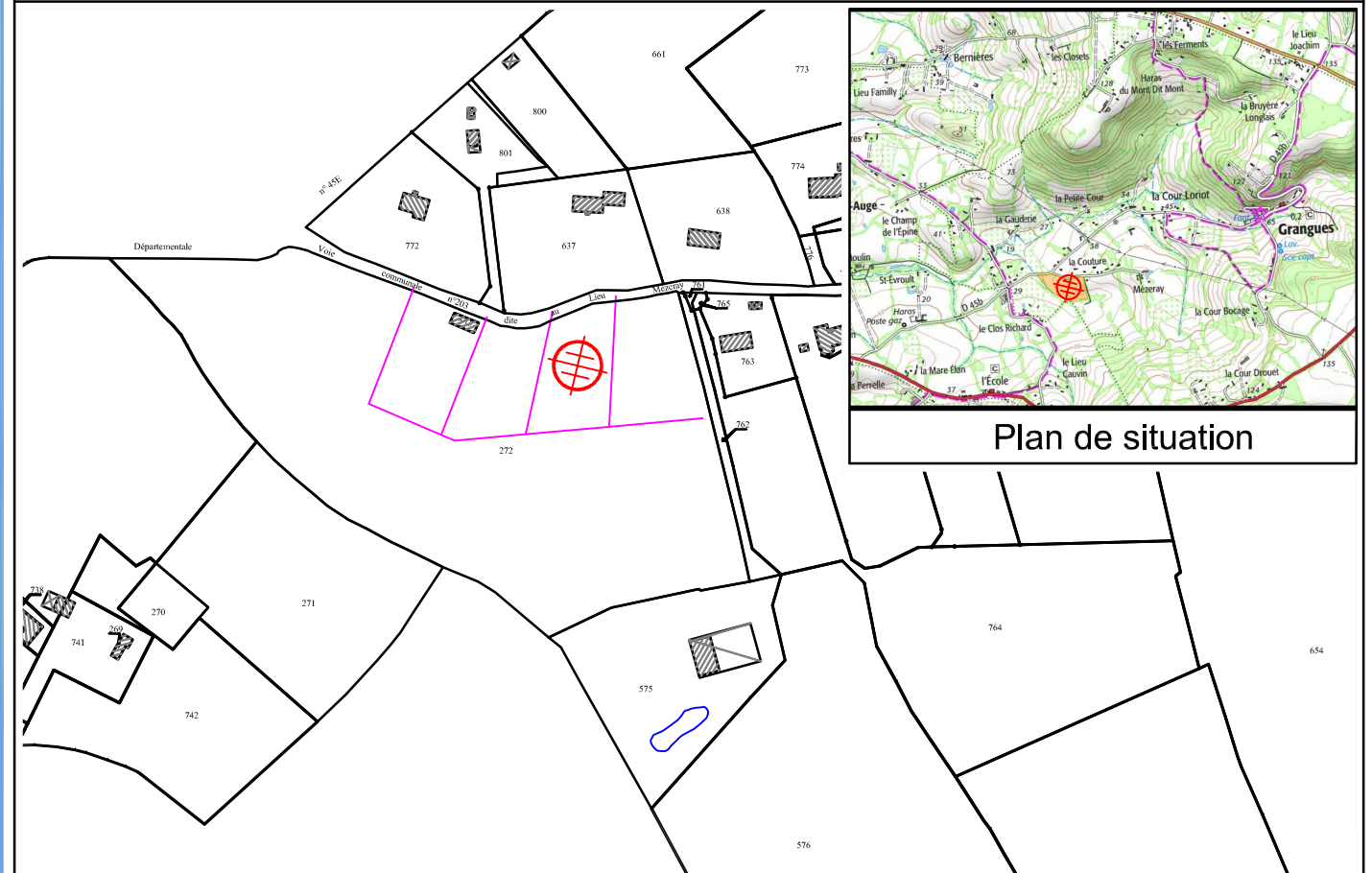
Réf : 16506
 Dressé le
 20.03.2018
 Complété le
 04.11.2019

Département du Calvados
COMMUNE DE GRANGUES
 Adresse : Chemin du Lieu Mézeray
 Cadastre : section A

PLAN INDIVIDUEL TERRAIN C

Echelle
 1/500
 (format A3)

Coordonnées X, Y rattachées au RGF 93 - CC49 et Z rattachées par GPS au NGF



Extrait du plan cadastral