

Le Clos des Pommiers

Permis d'aménager n° PA 014 236 21 D0001 accordé le 22 Février 2022 (ELLON)
Permis d'aménager n° PA 014 465 21 D0001 accordé le 22 Février 2022 (NONANT)

LOT n°
9

Superficie totale : 434 m²

Cadastre : ZK n°86 - Nonant

Surface de plancher : 300m²

PLAN DE VENTE

LOCALISATION DU LOT :



ZK 86 : 4a 34ca



Dossier n° : 2604-21

PONT-L'ÉVÊQUE - Bureau principal
9, Place du Biaz d'Or
14 130 Pont-L'Évêque

CAEN - Bureau secondaire
102 Ter, Avenue Henry Chéron
14 000 Caen
Responsable : Guillaume Doligez

FALAISE - Bureau secondaire
44, rue Georges Clémenceau
14 700 Falaise
Responsable : Jean-Marc Pierrot

ARGENTAN - Permanence
Espace Bee Cowork - 1 rue de la Paix
Place des Trois Crèk - 61 200 Argentan
Responsable : Jean-Marc Pierrot
Le vendredi de 8h30 à 12h30 et de 14h à 17h30
Et les autres jours sur rendez-vous

Tél : 02.31.65.02.20 - Fax : 02.31.65.02.40 - contact@amenageo.fr - www.amenageo.fr

Successieurs de Gervais DOUGEZ - Gustave LUBAC - Maurice BIZET - Michel BRILLAND - Raymond CLEMENCEAU
SELARL au capital de 35 280 € - RCS Lisieux - 42 135 976 00045
TVA Intracom: FR:64442135976 - NAF7112A - N°Inscription OGE : 2002C20C010

	Modifications	Date	Etabli par
A	Création	17.03.2022	JG
B	Mise à jour	14.06.2023	JoH

DESCRIPTIF DE TERRAIN A BATIR


Loi S.R.U.

Article L.115-4 du Code de l'Urbanisme :

« Toute promesse unilatérale de vente ou d'achat, tout contrat réalisant ou constatant la vente d'un terrain indiquant l'intention de l'acquéreur de construire un immeuble à usage d'habitation ou à usage mixte d'habitation et professionnel sur ce terrain mentionne si le descriptif de ce terrain résulte d'un bornage. Lorsque le terrain est un lot de lotissement, est issu d'une division effectuée à l'intérieur d'une zone d'aménagement concerté par la personne publique ou privée chargée de l'aménagement ou est issu d'un rattachement réalisé par une association foncière urbaine, la mention du descriptif du terrain résultant du bornage est inscrite dans la promesse ou le contrat. »

LIMITES - Délimitation - Bornage

- NON DEFINIES
- Nord Sud Est Ouest façades sur voie Autres :
- DEFINIES juridiquement et matérialisées : DELIMITATION - BORNAGE

Nature de la limite Descriptif	Identité du(des) propriétaire(s) riverain(s)	PROCES-VERBAL de DELIMITATION - BORNAGE ou PLAN à annexer à l'acte		Date du contrôle du bornage effectué par le Géomètre-Expert soussigné
		Date	Nom et adresse du Géomètre-Expert	
Limite NORD	Lot n°10 ZK n°87 et Voirie ZK n°88	29/07/2022	 <p>GÉOMÈTRE-EXPERT GARANT D'UN CADRE DE VIE DURABLE</p> <p>Guillaume DOLIGEZ Jean-Marc PIERROT</p> <p>PONT L'ÉVÊQUE - CAEN FALAISE - ARGENTAN Tél : 02.31.65.02.20 - Fax : 02.31.65.02.40 contact@amenageo.fr / www.amenageo.fr</p>	22/05/2023
Limite SUD	M. et M ^{me} GODEY ZK n°49	28/11/2022		22/05/2023
Limite OUEST	Lot n°10 ZK n°87	29/07/2022		22/05/2023
Limite EST	Lot n°8 ZK n°85	29/07/2022		22/05/2023

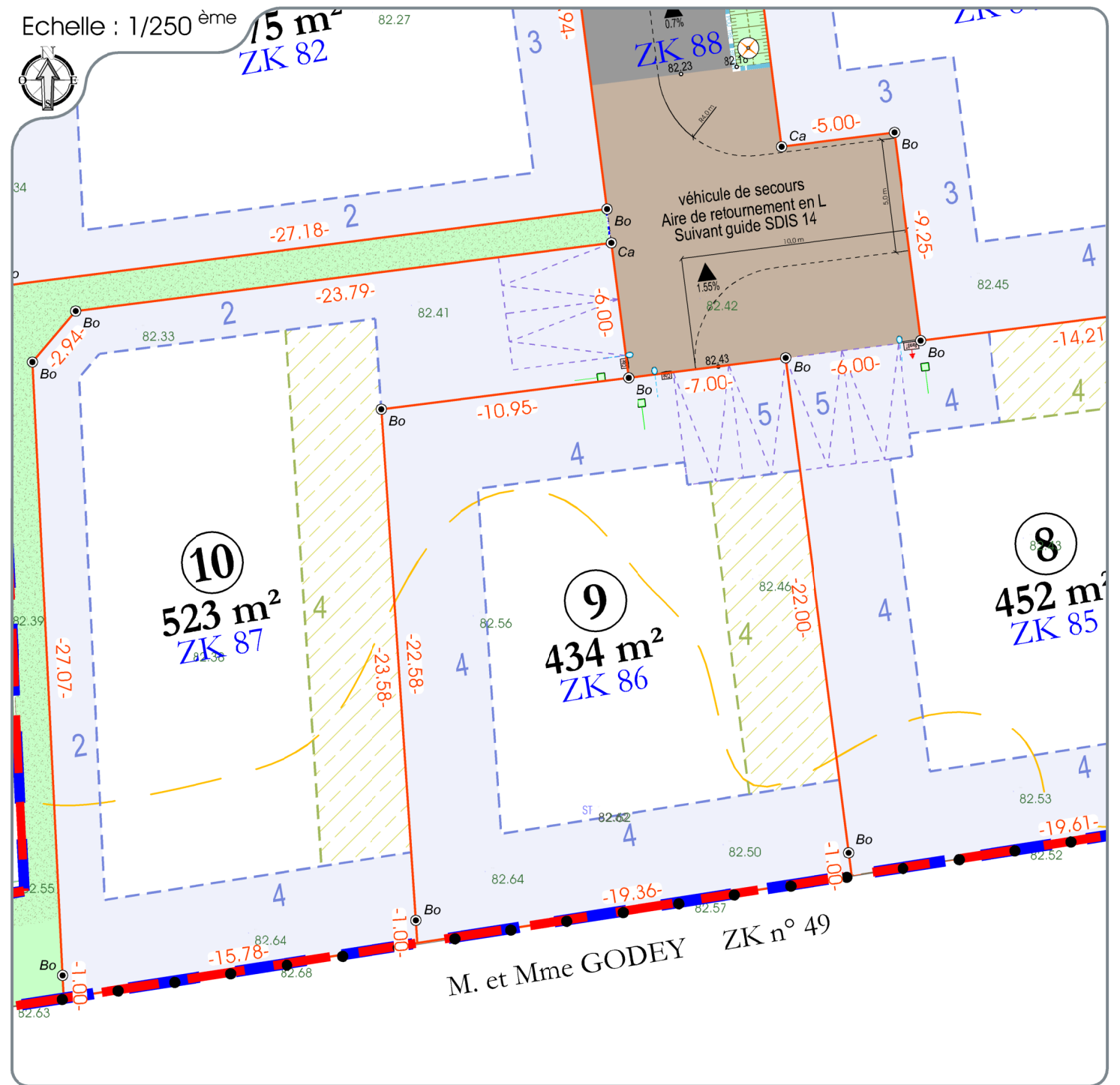
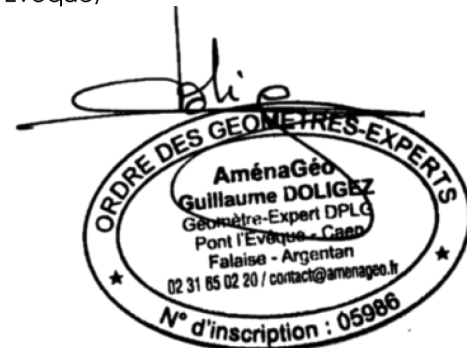
Toutes les limites ont été juridiquement définies : la SUPERFICIE indiquée est GARANTIE : S = 434 m².

NB : Plan de division joint.

Une ou plusieurs limites n'ont pas été juridiquement définies : la SUPERFICIE indiquée n'est PAS GARANTIE.

Dressé le 14 Juin 2023,

par Monsieur Guillaume DOLIGEZ, Géomètre-Expert à
Pont-l'Évêque,



LEGENDE PARCELLAIRE ET SERVITUDE	LEGENDE VOIRIE-ESPACES COMMUNS	LEGENDE BRANCHEMENTS
<ul style="list-style-type: none"> Application cadastrale Périmètre des lots Espace privatif non constructible Zone non aedificandi et cote de recul (en mètres) Zone constructible sous respect de l'article UG 4.3 ou PLUI de Bayeux ntercom Talus de récupération du terrain naturel après réalisation de la voirie. Pente ce l'ordre de 2H/1V (50%) Emplacement imposé des places de stationnement non closes Cote parcellaire (en mètres) Repères parcellaires matérialisés : <ul style="list-style-type: none"> Bo = borne Mp = marque peinture Ca = Clou d'arpentage 	<ul style="list-style-type: none"> Enrobé noir (chaussée, stationnement) Revêtement différencié (trottoir, placette) Béton (aire de présentation des ordures ménagères) Espaces verts (espace engazonné ou planté) Arbres et cépées plantées par le lotisseur Arbre existant Candélabres Poteau incendie Altitude et pente de projet voirie (en mètres) Cote terrain naturel avant aménagement du lotisseur (en mètres) 	<ul style="list-style-type: none"> La localisation des branchements et des réseaux est indicative, leur situation est à vérifier après exécution des travaux. Coffrets électriques Citerne eau potable Regard télécom

NOTA :

- La localisation des branchements et des réseaux est indicative, leur situation est à vérifier après exécution des travaux, le lotisseur se réserve le droit de modifier ces emplacements pour toute raison d'ordre technique.
- Les cotes projet voirie sont indicatives, les niveaux seront à vérifier après exécution des travaux de finition.
- Il est précisé que le niveau du terrain naturel peut faire l'objet de modification en cours de travaux par suite de décapage ou de remblaiement.
- Les chiffres et nombres indiqués dans la légende sont donnés à titre d'exemple.
- Nivellement rattaché au système NGF/IGN 69.
- Levé topographique en Septembre 2020