


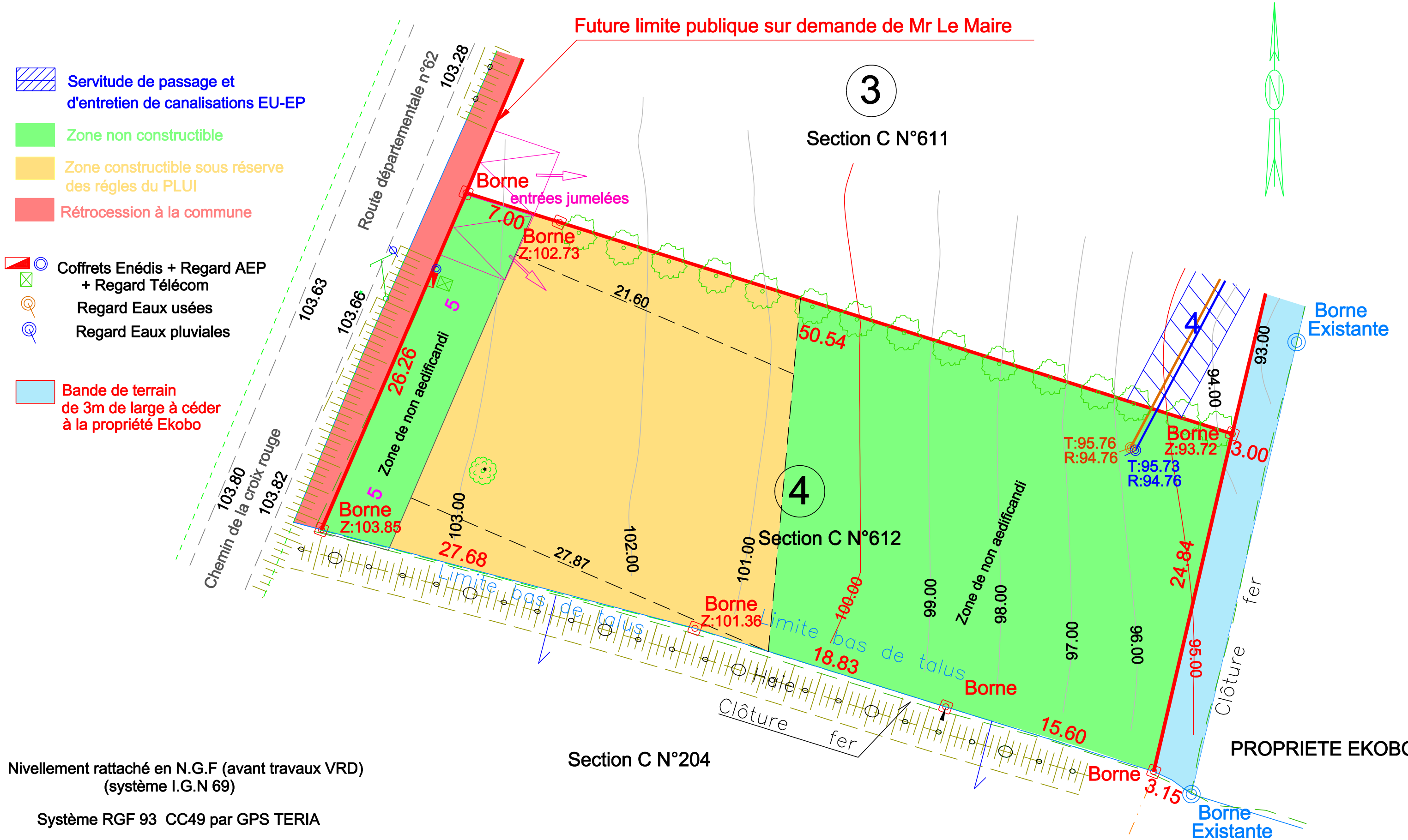
PLAN DE MASSE

Echelle : 1/250è (A3)



Lot N°4 Superficie : 1501 m2 Section C N°612


Superficie de plancher autorisée : 400 m2



Nivellement rattaché en N.G.F (avant travaux VRD) (système I.G.N 69)

Système RGF 93 CC49 par GPS TERIA

PROPRIETE EKOBO



Brice MERMIN
Géomètre-expert
Bureau de LISIEUX (14100)
6 Quai des Remparts
Tel : 02 31 62 07 99
Mail : contact.lisieux@abac-geo.fr

Réf : 21.056
Topo du
21.01.2021
Borné le
14.04.2022


LISIEUX - DIVES SUR MER - PONT L'ÈVEQUE
Site : www.abac-geo.fr

Département du Calvados
COMMUNE D' EQUEMAUVILLE
Lotissement d'Habitations " Le Clos "
P.A N°014 243 21 D0001 en date du 01.07.2021



LOT 4 PLAN DE BORNAGE

Echelle
1/250
(A3)



Vue aérienne (figuratif)