







**LEGENDE**

Parties communes		Chaussée
		Trottoir
		Espaces verts
Parties privatives		Accès privatif aux lots non clos (à titre indicatif)
		Zone constructibles (en respect des règles du PLU)
		Entrée interdite



Brice MERMIN et Emmanuel STOREZ  
 LISIEUX - DIVES SUR MER - DOZULE  
 PONT L'ÉVÊQUE  
 Site : [www.abac-geo.fr](http://www.abac-geo.fr)

Réf : 16228

Dressé le  
17.05.2016

Déposé le  
29.09.2016

Modifié le  
12.12.2016

Modifié le  
19.03.2020

Département du Calvados  
**COMMUNE DE VAUVILLE**  
 Adresse : Route départementale n°27  
 Cadastre : section A n°411 à 433

**LA COUR VAUVILLE**  
**Etat modificatif n°1 du 19 mars 2020**

**Pièce PA.4 - PLAN DE COMPOSITION**  
**PLAN COTÉ DANS LES 3 DIMENSIONS**

Echelle  
1/500  
(format A3)

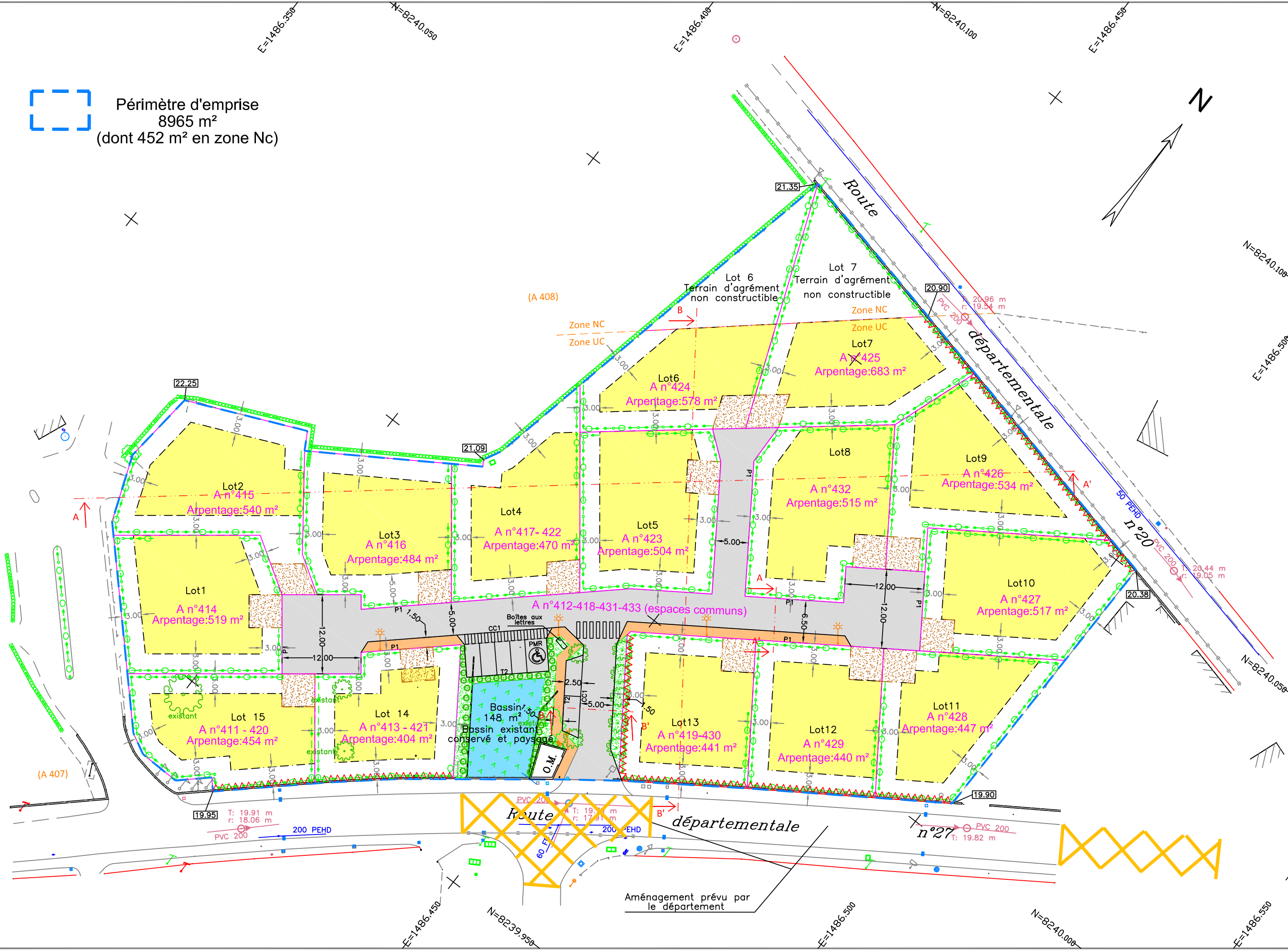
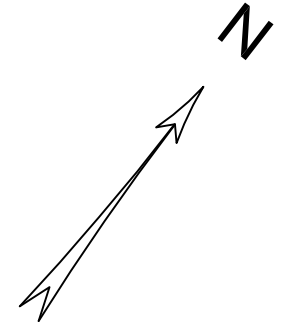
Coordonnées X, Y rattachées au RGF 93 - CC49 et Z rattachées par GPS au NGF



Extrait du plan cadastral (1/5000e)



Périmètre d'emprise  
8965 m<sup>2</sup>  
(dont 452 m<sup>2</sup> en zone Nc)



Aménagement prévu par le département