



GÉOMÈTRES-EXPERTS

Brice MERMIN et Emmanuel STOREZ
LISIEUX · DIVES-SUR-MER · DOZULÉ · PONT L'ÉVÊQUE
Site : www.abac-geo.fr

Tel : 02 31 62 07 99 - fax : 02 31 62 20 77
Mail : contact.lisieux@abac-geo.fr

Brice MERMIN
Géomètre-expert
Bureau de LISIEUX (14100)
6, Quai des Remparts

Réf : 14.572

Dressé le
11.03.2015

Projet :
14.06.2016

Modif :
02.02.2017

Département de SEINE MARITIME

COMMUNE DE MONTVILLE

Adresse : rue du Lieupin

Cadastre : section E n°31-408-409-410-614-616-617p

"Les Vaux Ferets"

PA initial PA 076452 16 M0001 M01 du 23.03.2017

Echelle
1/250
(A3)

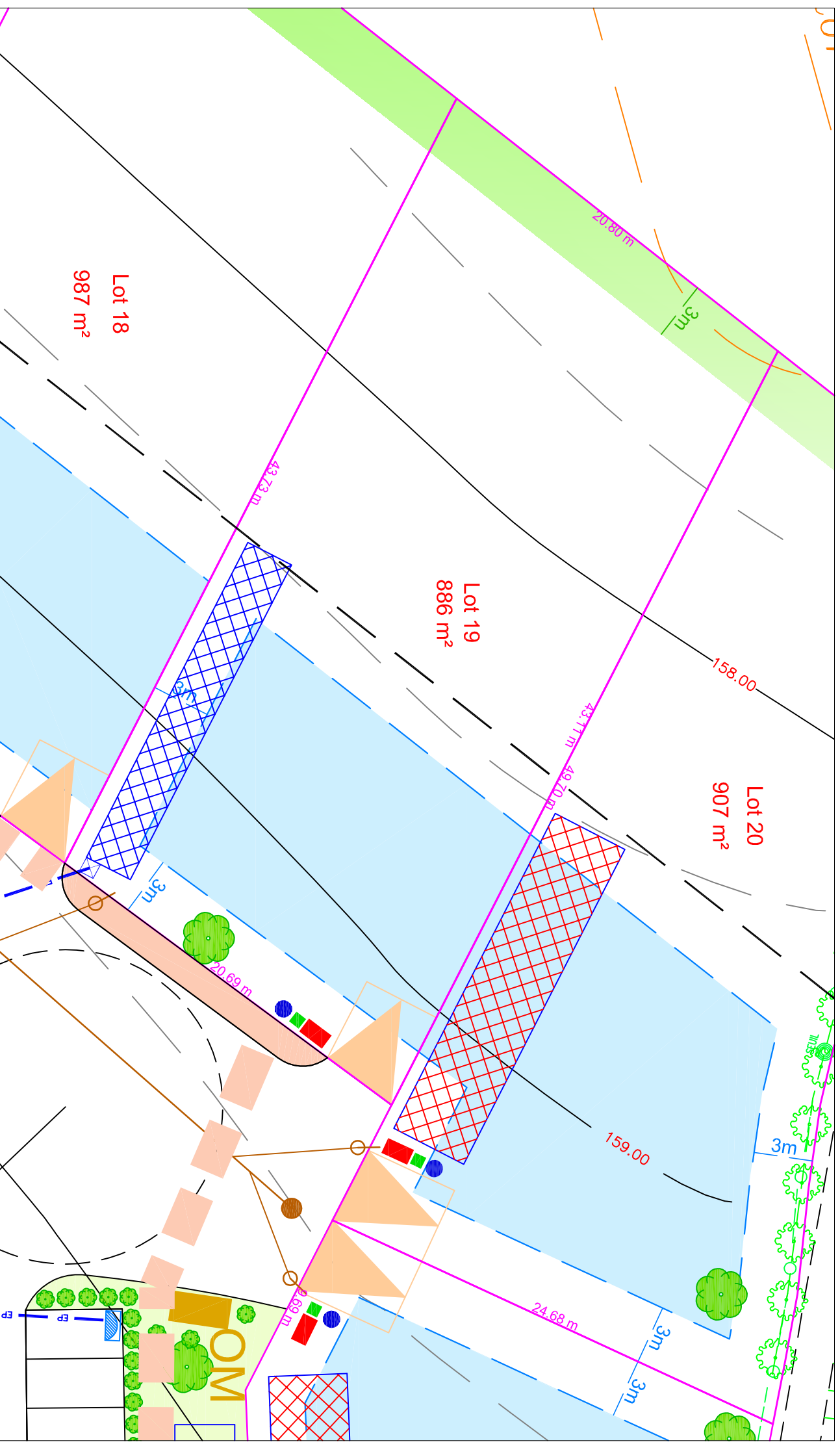
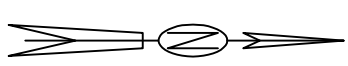
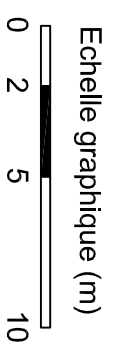
Lot 19 - Plan de bornage



Plan de bornage

Lot 19

Nivellement rattaché au N.G.F
(système I.G.N 69)



Légende :	
	Accès
	Arbre à planter (emplacement indicatif)
	Continuité piétonne
	Continuité piétonne suivant orientations d'aménagement
	Frange paysagère
	Massif drainant 10 m ³ emplacement indicatif
	Branchement EP (emplacement indicatif)
	Branchement EU à passage direct (emplacement indicatif)
	Zone constructible
	Noue
	AEP Ø 25 (emplacement indicatif)
	EDF 4*35 monophasé (emplacement indicatif)
	Téléphone regard 30*30 béton (emplacement indicatif)



GÉOMÈTRES-EXPERTS

Brice MERMIN et Emmanuel STOREZ

LISIEUX • DIVES-SUR-MER • DOZULÉ • PONT L'ÉVÊQUE

Site : www.abac-geo.fr

Brice MERMIN Géomètre-expert Bureau de PONT L'ÉVÊQUE (14130) 72, rue Saint Melaine Tél : 02 31 64 17 90 - fax : 02 31 64 12 54 Mail : contact.pontleveque@abac-geo.fr

Echelle
1/250

Ref : 14572

Novembre 2017