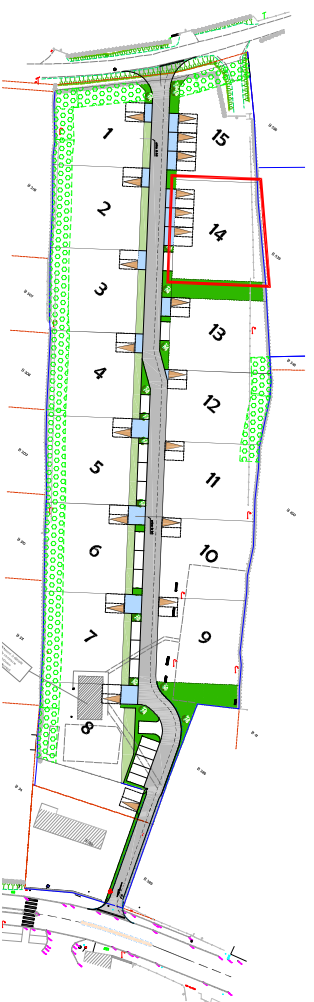


Département de la Seine-Maritime
COMMUNE DE MARTAINVILLE EPREVILLE
Rue de l'Orgebray - RN 31

Lotissement de AMTER & GO Aménageur Foncier
lot n°14
Cadastrée Section B n°39p
Superficie mesurée 604 m²

PLAN D'ENSEMBLE



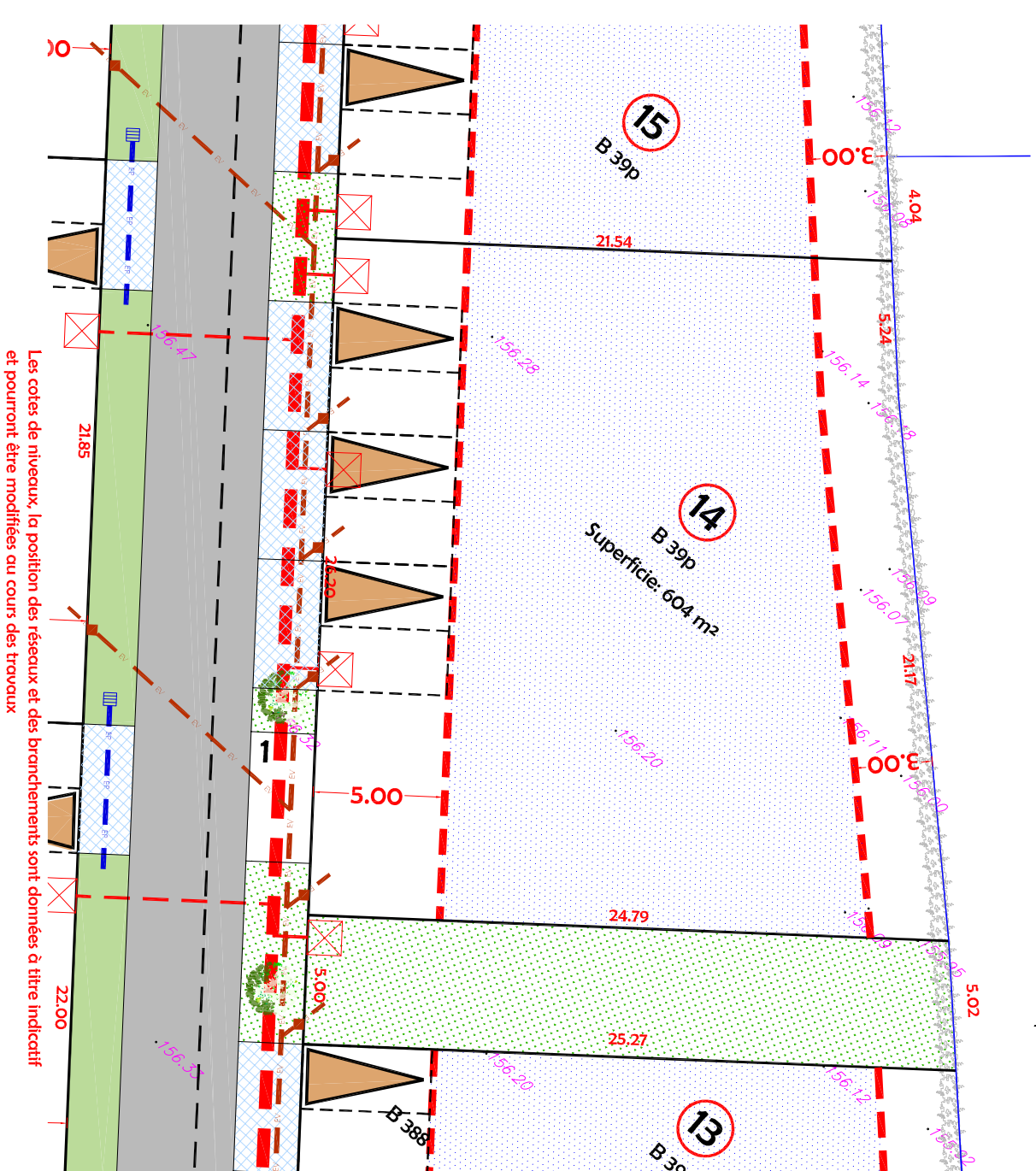

Dressé le : 26 Juillet 2023
Borné le :
Mis à jour le :



Dossier: R16531

27, Rue Thiers
76200 DIEPPE
Tél : 02.35.84.81.31
dieppe@euclid.fr
www.euclid-aurtop.fr

PLAN DE MASSE
Echelle : 1/250



Réseaux divers (emplacements approximatifs) :

- Tranchée commune réseaux divers (AEP - BT - FT - Eclairage Public)
- Citerneau eau
- Coffret électrique BT
- Boîte de branchement Telecom
- Branchements individuels d'un lot aux réseaux divers (AEP - BT - FT)
- Boîte de branchement EU
- Canalisation de branchement EU Ø160



Dossier: R16531